C1

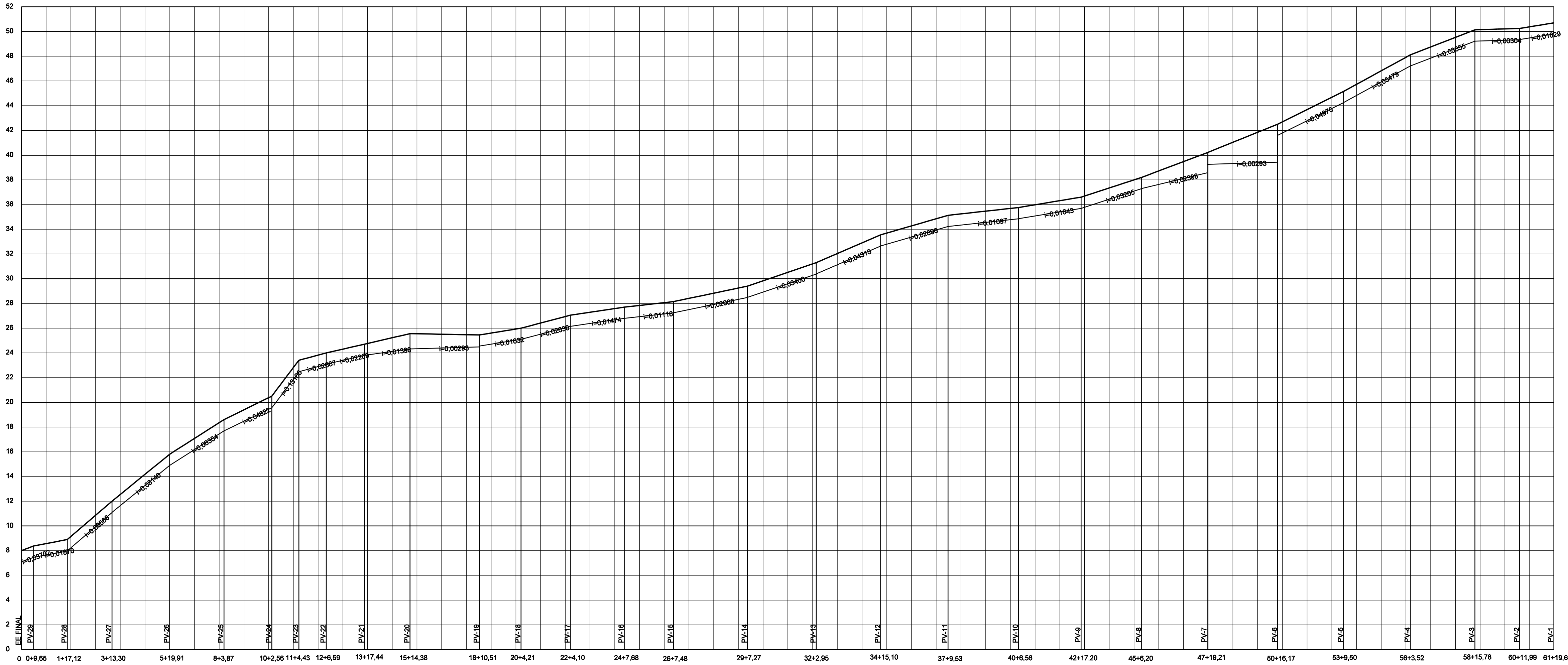

PV	Estaca	Profun. (m)	Cota da Vala (m)	Cota do Terreno (m)	EXTENSÃO (m)	Extensão do trecho (m)	DIÂMETRO
EE FINAL	0	0,91	7,044	8,100	0,00	9,65	
PV-29	0+9,65	0,92 / 0,91	7,401 / 7,407	8,470	9,65	27,47	
PV-28	1+17,12	0,93 / 0,92	7,921 / 7,934	9,000	37,12	36,18	
PV-27	3+13,30	0,92 / 0,90	11,034 / 11,050	12,100	73,30	46,61	
PV-26	5+19,91	0,90 / 0,90	14,847 / 14,847	15,900	119,91	43,96	
PV-25	8+3,87	0,91 / 0,91	17,641 / 17,644	18,700	163,87	38,69	
PV-24	10+2,56	0,94 / 0,93	19,509 / 19,515	20,600	202,56	21,87	
PV-23	11+4,43	0,95 / 0,92	22,395 / 22,430	23,500	224,43	22,16	
PV-22	12+6,59	0,92 / 0,90	23,025 / 23,046	24,100	246,59	30,85	
PV-21	13+17,44	0,90 / 0,90	23,746 / 23,750	24,800	277,44	36,94	
PV-20	15+14,38	1,24 / 1,24	24,266 / 24,266	25,660	314,38	56,13	
PV-19	18+10,51	0,97 / 0,90	24,431 / 24,500	25,550	370,51	33,70	
PV-18	20+4,21	0,90 / 0,90	25,050 / 25,050	26,100	404,21	39,89	
PV-17	22+4,10	0,90 / 0,90	26,099 / 26,099	27,150	444,10	43,58	
PV-16	24+7,68	0,91 / 0,91	26,742 / 26,743	27,800	487,68	39,80	
PV-15	26+7,48	0,91 / 0,90	27,188 / 27,196	28,250	527,48	59,79	
PV-14	29+7,27	0,92 / 0,91	28,433 / 28,437	29,500	587,27	55,68	
PV-13	32+2,95	0,92 / 0,91	30,330 / 30,343	31,400	642,95	52,15	
PV-12	34+15,10	0,91 / 0,90	32,593 / 32,600	33,650	695,10	54,43	
PV-11	37+9,53	0,90 / 0,90	34,176 / 34,176	35,230	749,53	57,03	
PV-10	40+6,56	0,91 / 0,90	34,802 / 34,805	35,860	806,56	50,64	
PV-9	42+17,20	0,91 / 0,91	35,637 / 35,642	36,700	857,20	49,01	
PV-8	45+6,20	0,91 / 0,90	37,242 / 37,250	38,300	906,20	53,01	
PV-7	47+19,21	1,63 / 0,94	38,521 / 39,206	40,300	959,21	56,97	
PV-6	50+16,17	3,08 / 0,91	39,373 / 41,544	42,600	1016,17	53,32	
PV-5	53+9,50	0,91 / 0,90	44,194 / 44,200	45,250	1069,50	54,03	
PV-4	56+3,52	0,90 / 0,90	47,160 / 47,160	48,210	1123,52	52,26	
PV-3	58+15,78	0,92 / 0,92	49,174 / 49,174	50,240	1175,78	36,21	
PV-2	60+11,99	0,92 / 0,90	49,284 / 49,300	50,350	1211,99	27,63	
PV-1	61+19,61	0,90	49,750	50,800	1239,61		

C2

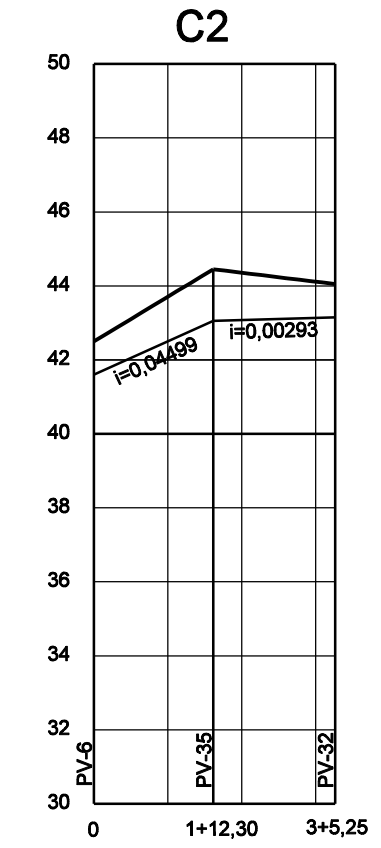

PV	Estaca	Profun. (m)	Cota da Vala (m)	Cota do Terreno (m)	EXTENSÃO (m)	Extensão do trecho (m)	DIÂMETRO
PV-6	0	0,90	41,550	42,600	0,00	32,30	
PV-35	1+12,30	1,40 / 1,40	43,003 / 43,003	44,550	32,30	32,94	
PV-32	3+5,25	0,90	43,100	44,150	65,25		

C3

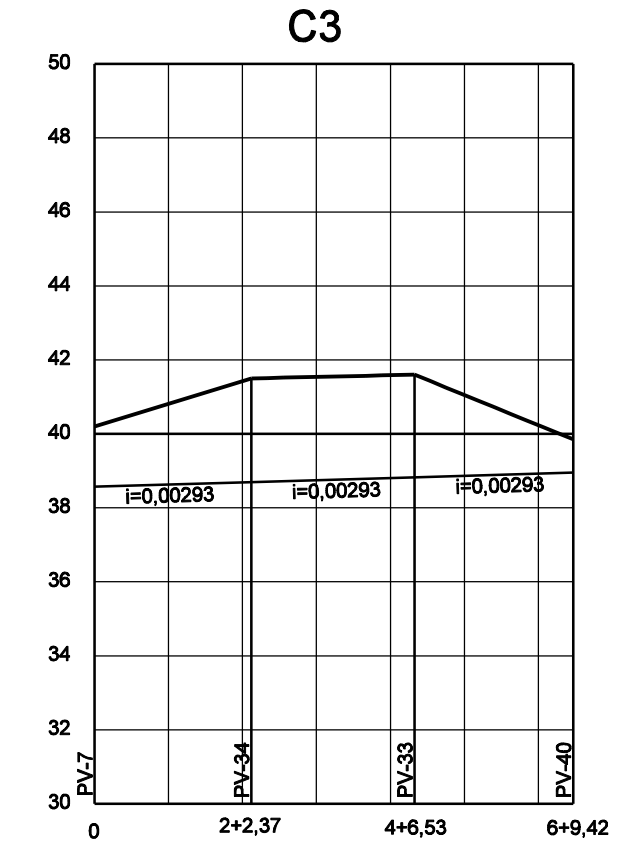

PV	Estaca	Profun. (m)	Cota da Vala (m)	Cota do Terreno (m)	EXTENSÃO (m)	Extensão do trecho (m)	DIÂMETRO
PV-7	0	1,63	38,521	40,300	0,00	42,37	
PV-34	2+2,37	2,81 / 2,81	38,645 / 38,645	41,600	42,37	44,16	
PV-33	4+6,53	2,78 / 2,78	38,774 / 38,774	41,700	86,53	42,89	
PV-40	6+9,42	0,90	38,900	39,950	129,42		

C4

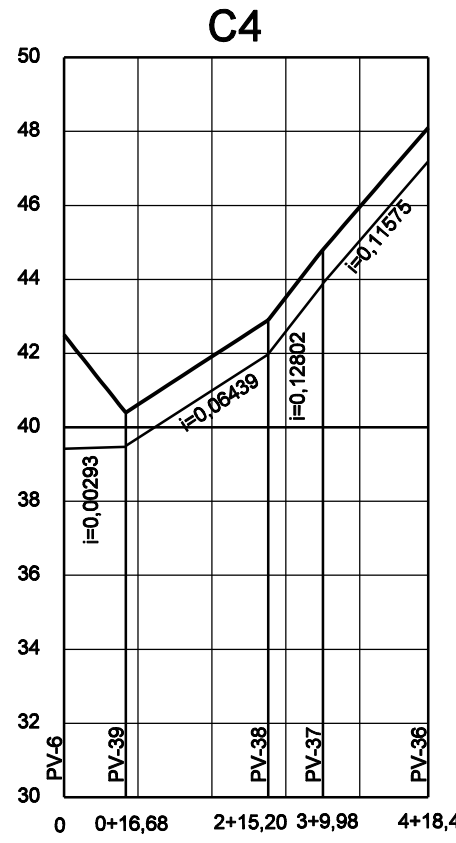

PV	Estaca	Profun. (m)	Cota da Vala (m)	Cota do Terreno (m)	EXTENSÃO (m)	Extensão do trecho (m)	DIÂMETRO
PV-6	0	3,08	39,373	42,600	0,00	16,68	
PV-39	0+16,68	0,93 / 0,90	39,422 / 39,447	40,500	16,68	38,52	
PV-38	2+15,20	0,92 / 0,92	41,927 / 41,931	43,000	55,20	14,78	
PV-37	3+9,98	0,93 / 0,91	43,823 / 43,842	44,900	69,98	28,51	
PV-36	4+18,49	0,91	47,142	48,200	98,49		

C5

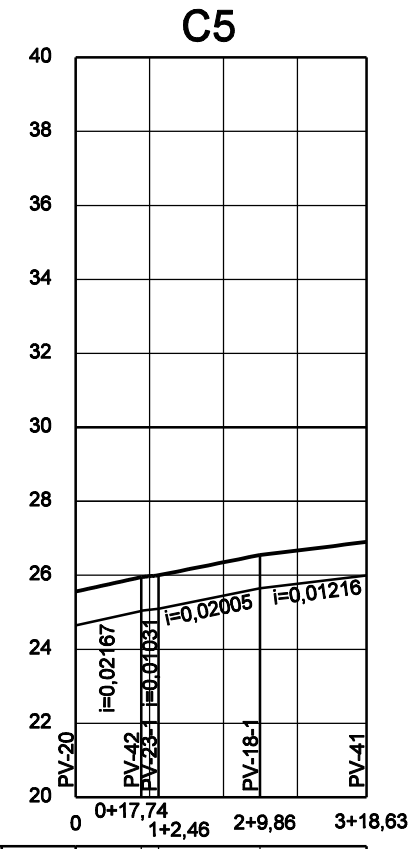

PV	Estaca	Profun. (m)	Cota da Vala (m)	Cota do Terreno (m)	EXTENSÃO (m)	Extensão do trecho (m)	DIÂMETRO
PV-20	0	0,91	24,598	25,660	0,00	17,74	
PV-42	0+17,74	0,92 / 0,91	24,982 / 25,043	26,050	17,74	4,72	
PV-25-1	1+2,46	0,90	25,049	26,100	22,46	27,39	
PV-18-1	2+9,86	0,90 / 0,90	25,598 / 25,599	26,650	49,86	28,77	
PV-41	3+18,63	0,90	25,949	27,000	78,63		

C6

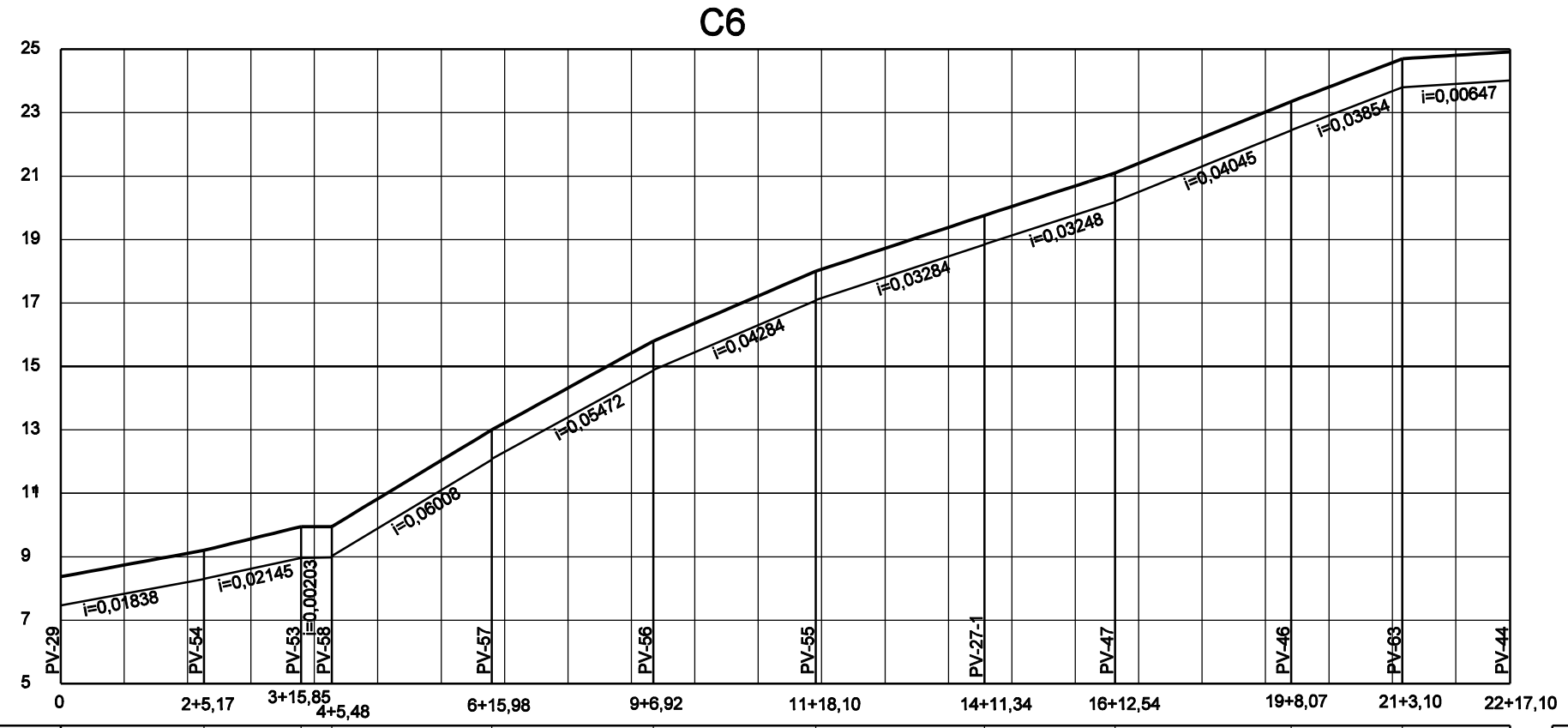

PV	Estaca	Profun. (m)	Cota da Vala (m)	Cota do Terreno (m)	EXTENSÃO (m)	Extensão do trecho (m)	DIÂMETRO
PV-29	0	0,91	7,414	8,470	0,00	45,17	
PV-54	2+5,17	0,91 / 0,90	8,244 / 8,250	9,300	45,17	30,68	
PV-53	3+15,85	0,99 / 0,99	8,908 / 8,908	10,050	75,85	9,63	
PV-58	4+5,48	0,97 / 0,93	8,928 / 8,973	10,050	85,48	50,50	
PV-57	6+15,98	0,94 / 0,92	12,007 / 12,034	13,100	135,98	50,94	
PV-56	9+6,92	0,93 / 0,91	14,822 / 14,837	15,900	186,92	51,18	
PV-55	11+18,10	0,92 / 0,91	17,030 / 17,042	18,100	238,10	53,23	
PV-27-1	14+11,34	0,92 / 0,91	18,790 / 18,798	19,860	291,34	41,20	
PV-47	16+12,54	0,91 / 0,90	20,136 / 20,148	21,200	332,54	55,54	
PV-46	19+8,07	0,91 / 0,90	22,395 / 22,399	23,450	388,07	35,03	
PV-63	21+3,10	0,90 / 0,90	23,748 / 23,750	24,800	423,10	33,99	
PV-44	22+17,10	0,90	23,970	25,020	457,10		

C7

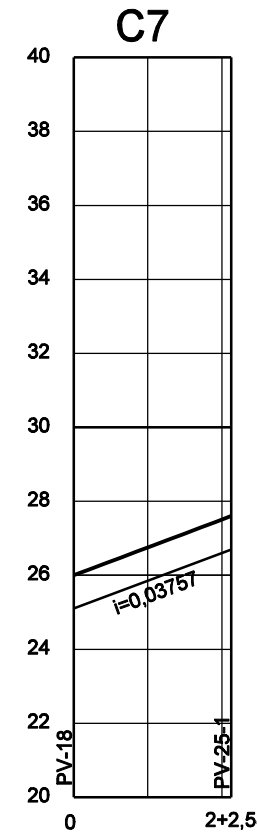

PV	Estaca	Profun. (m)	Cota da Vala (m)	Cota do Terreno (m)	EXTENSÃO (m)	Extensão do trecho (m)	DIÂMETRO
PV-18	0	0,90	25,050	26,100	0,00	42,58	
PV-25-1	2+2,58	0,90	26,650	27,700	42,58		

Nº	DESCRIÇÃO DA REVISÃO	EXECUÇÃO	APROVADO	DATA	APROVADO	DATA
			CODEVASF		CODEVASF	

DESENHOS DE REFERÊNCIA - TÍTULO	NÚMERO

MINISTÉRIO DA INTEGRAÇÃO NACIONAL-MI

COMPANHIA DE DESENVOLVIMENTO DOS VALES DO SÃO FRANCISCO E DO PARNAÍBA

Elaboração dos Projetos Básicos de Esgotamento Sanitário de 15 Cidades no Estado de Sergipe

DESENHO : LUÍS ANTONIO

PROJETO : GERSON B. B. FILHO CREA 8781/D-PE

COORDENAÇÃO : ANTONIO C. VIDON CREA 2724/D-DF

ASSUNTO :

CANHOBA
REDE 2
COLETORES - C1 A C7 - PERFIL

ESCALA : 1:2.000 1:200

DATA : JUNHO/2007

PRANCHA : CAN-PB-PP-002-R0

TECHNE engenheiros consultores